

Załącznik nr 9 do SIWZ


Komunikacja Miejska spółka z o.o.
ul. Cieślaka 4, 78-400 Szczecinek

**Zestawienie i mapa lokalizacji stacji rowerowych
Szczecinecki System Wypożyczalni Rowerów Miejskich (SWRM)**

Aktualna mapa lokalizacji stacji rowerowych znajduje się na stronie: <http://www.km.szczecinek.pl/swrm>

Wykaz lokalizacji przystanków przy których będą posadowione stacje SWRM

LP.	Wykaz lokalizacji stacji rowerowych	Określenie lokalizacji	Numer działki	Obręb	Ilość rowerów	Ilość stojaków
1	Polna (Białogardzka)	Pętla	34/20	000 7	10	12
2	Polna (Krakowska)	Szkoła nr 7	33	000 7	7	10
3	Kościuszki (Szpital)	Szpital	5, 57/5	00 12	5	10
4	Jana Pawła II (Podwale)	DH Aria (przeciwna str)	953	00 13	7	12
5	Jana Pawła II (UM Szczecinek)	Parking UM	955/1	00 13	7	10
6	Wyszyńskiego (Powst. Wlkp.)	Kiosk KM / Berlin kebab	458/3	00 13	7	12
7	Wyszyńskiego (Boh. Stalin./ Rot Pileckiego)	Delikatesy/Sklep Netto	458/3	00 13	7	10
8	Pilska (Urząd Gminy)	Parking UG	41	00 18	5	10
9	Dworcowa (dworzec kolejowy)	Dworzec PKP	14/48	00 19	10	14
10	Koszalińska (Osiedle)	Osiedle	565	000 7	5	10
11	Mierosławskiego (Kościuszki)	Rondo	247	000 8	7	10
12	28 lutego / Wacław IV (SM)	Starostwo Powiatowe	142	00 20	5	10
13	Szczecińska (Słoneczna)	Szkoła Ekonomiczna	101	00 12	7	10
14	Cieślaka (Szymanowskiego)	KM Szczecinek	487	00 13	5	10
15	Cieślaka (Słupska)	Hotel Merkury	487	00 13	7	10
16	Kołobrzaska (Koszalińska)	Intermarche	5/60	000 7	5	10
17	Kościuszki (Puławskiego)	Kościół	5	00 12	5	10
18	Trzesiecka /Sójcze Wzgórze	„Trzesieka"	237/1	00 28	6	10
19	os. Marceлин (Norwida)	Pętla	121/4	00 15	7	10
20	Armii Krajowej (Gimnazjum)	Szkoła(Gimnazjum)	650	00 13	7	10
21	Orдона (Hotel Oskar)	Szkoła	408	00 13	7	10
22	Staszica (Szkoła Rolnicza)	Świątki	12/1.	00 27	7	10
RAZEM					145	230





Fundusze Europejskie
Program Regionalny



Pomorze Zachodnie

Unia Europejska
Europejski Fundusz
Rozwoju Regionalnego

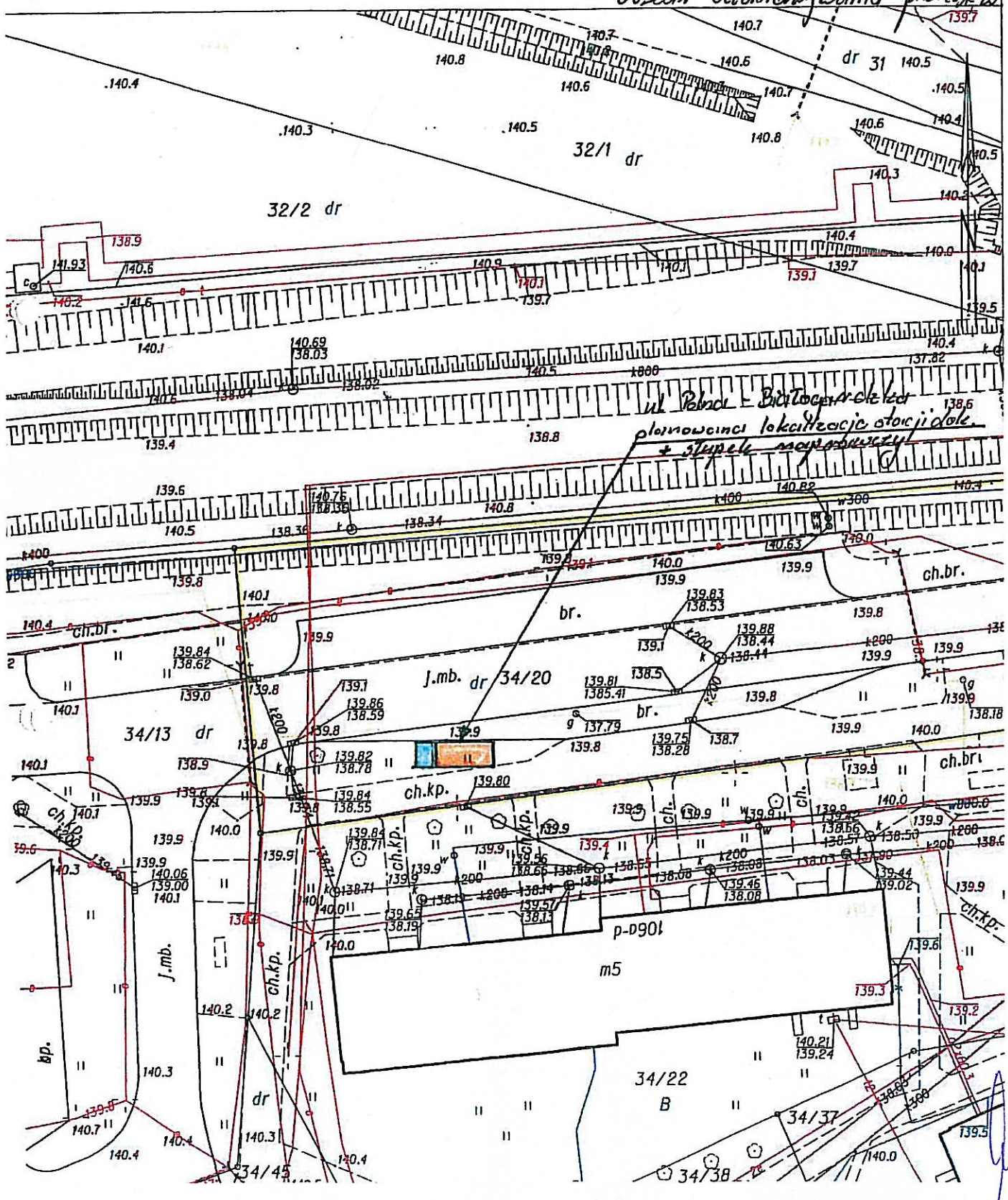


1 Polna (Białogardzka) Pętla 34/20
000 7

Województwo: zachodniopomorskie
Powiat: szczeciński
Jednostka ewidencyjna: 321501_1, Szczecinek
Obręb: 0007, Szczecinek 07
Działka: 34/20

MAPA ZASADNICZA
SKALA 1:500

- obszar oddziaływania przedsięwzięcia





Fundusze Europejskie
Program Regionalny



Pomorze Zachodnie

Unia Europejska
Europejski Fundusz
Rozwoju Regionalnego

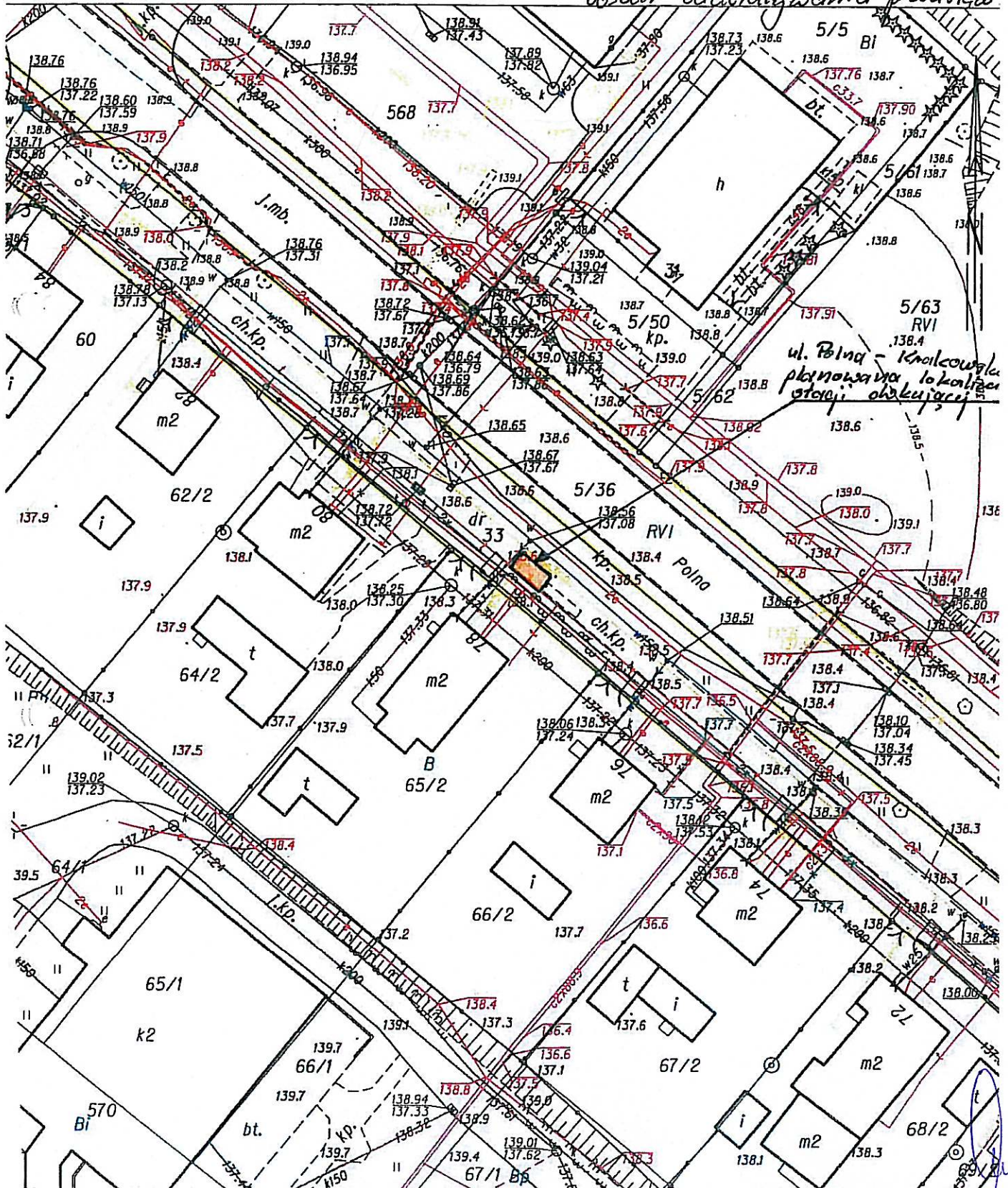


2	Polna (Krakowska)	Szkoła nr 7	33
	000 7		

Województwo: zachodniopomorskie
Powiat: szczecinecki
Jednostka ewidencyjna: 321501_1, Szczecinek
Obręb: 0007, Szczecinek 07
Działka: 5/36, 33

MAPA ZASADNICZA
SKALA 1:500

- obszar oddziaływania przedsięw.





MAPA DC

OBIEKT: DZIAŁKA NR 5, 57/5
OBREB: 0012
MIASTO SZCZECINEK
POWIAT SZCZECINECKI
TERYT: 321501_1.0012

SKALA: 1: 500
Układ współrzędnych: PL-ETRF 2011
Poziom odniesienia wysokości: Kron

Wykonano w ramach roboty: 6640/2011
zgłoszonej w PDRGIK w Szczecinku

Mape do celów projektowych spo-
wykorzystaniu:

1. Mapy zasadniczej w skali 1: 500
6.206.10.01.3.2, 6.206.10.01.4.1

Mapa do celów projektowych została
ustalona obciążeniem służebnościami i
Rozp. Min. Spraw Wewn. i Admin. z c.
(Dz.U. nr 263. 1572) - par. 80 pkt

Na mapie do celów projektowych i
uzgodnione projekty sieci uzbrojenia
BRAK

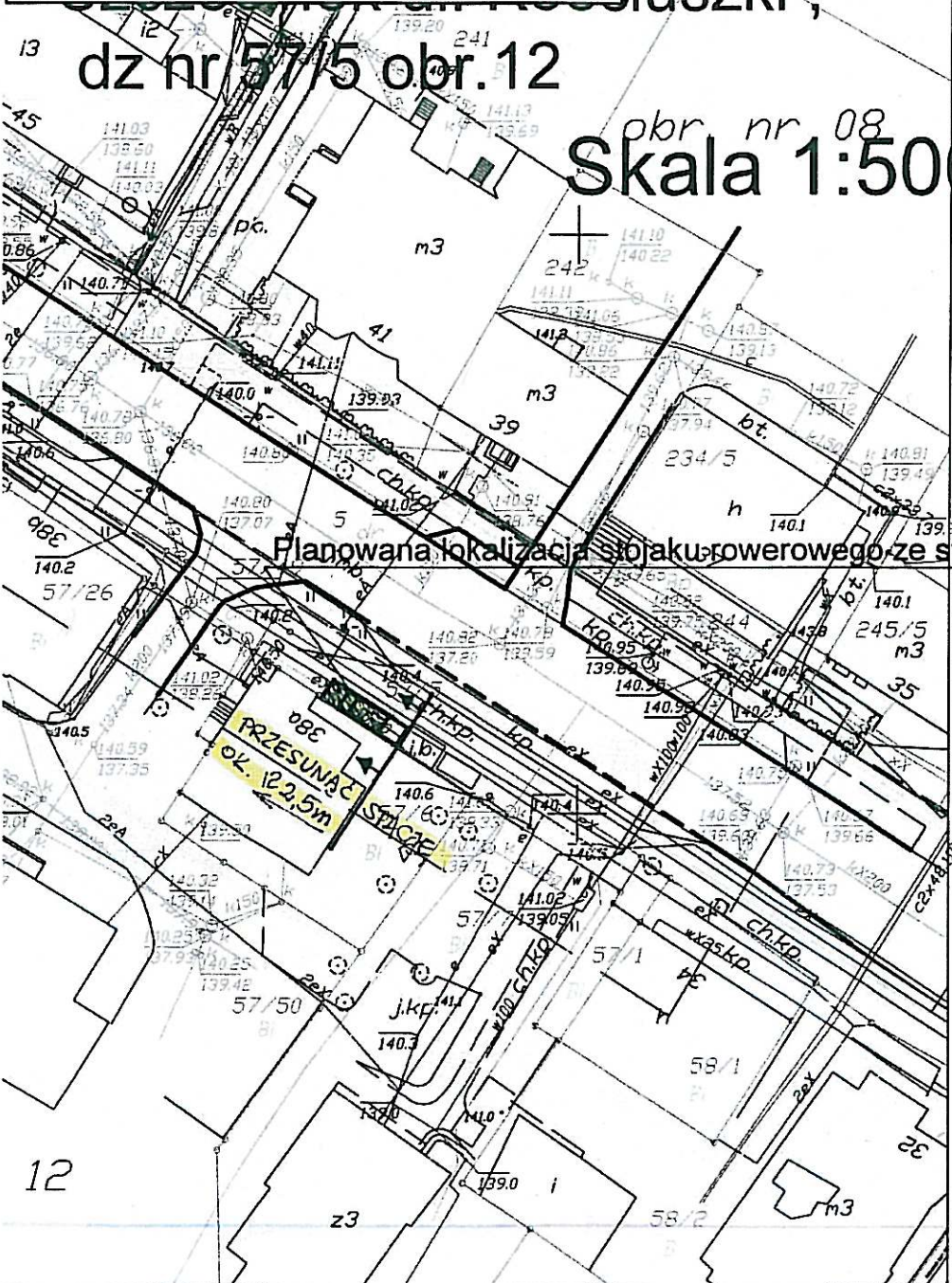
Informacje dodatkowe:

1. _____ zakres pom.
2. Mapa nada się do celów proj.

1. Uzbrojenie podziemne opracowan
a. Danych branżowych - z litera
b. Pośredniego ustalenia przebiegu
elektromagnetyczna - z litera
c. Bezpośrednich pomiarów powykor
W związku z tym w częściach a
kompletności, a dokładność polo.
niższa od dokładności kartomet.
2. Nie wyklucza się istnienia w tere
o którym brak było informacji b
odnalezione w czasie inwentaryzyc

dz. 54/5
obr. 12 m. Szczec

3 Kościuszki (Szpital) Szpital 5, 57/5
00 12



dz nr 57/5 obr.12

obr nr 08
Skala 1:500

Planowana lokalizacja stojaku rowerowego ze stacją dokującą

12

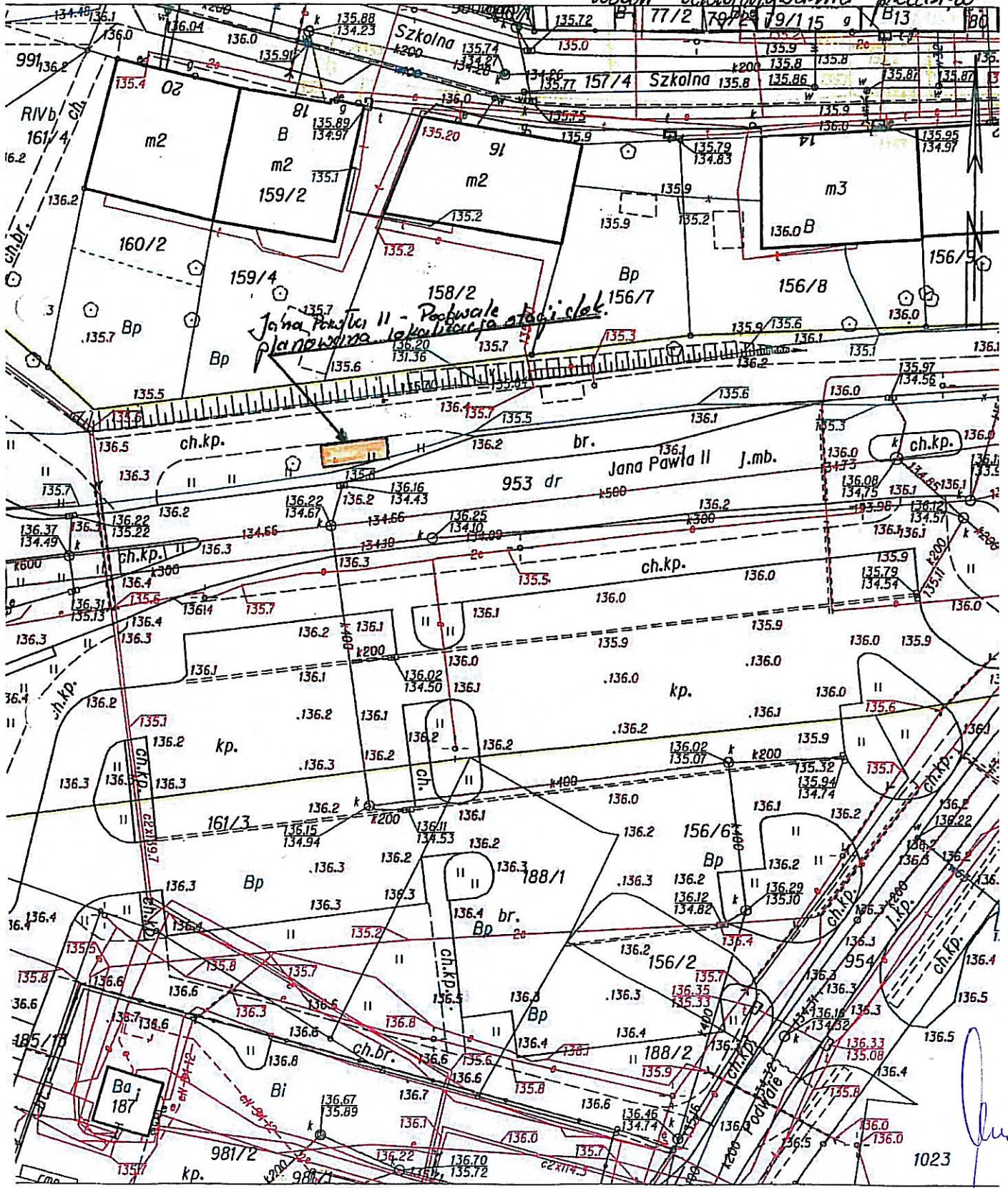


4 Jana Pawła II (Podwale) DH Aria (przeciwna str)
953 00 13

Województwo: zachodniopomorskie
Powiat: szczeciński
Jednostka ewidencyjna: 321501_1, Szczecinek
Obręb: 0013, Szczecinek 13
Działka: 953

MAPA ZASADNICZA
SKALA 1:500

-obrazek odczytany w skali precyzyjnej



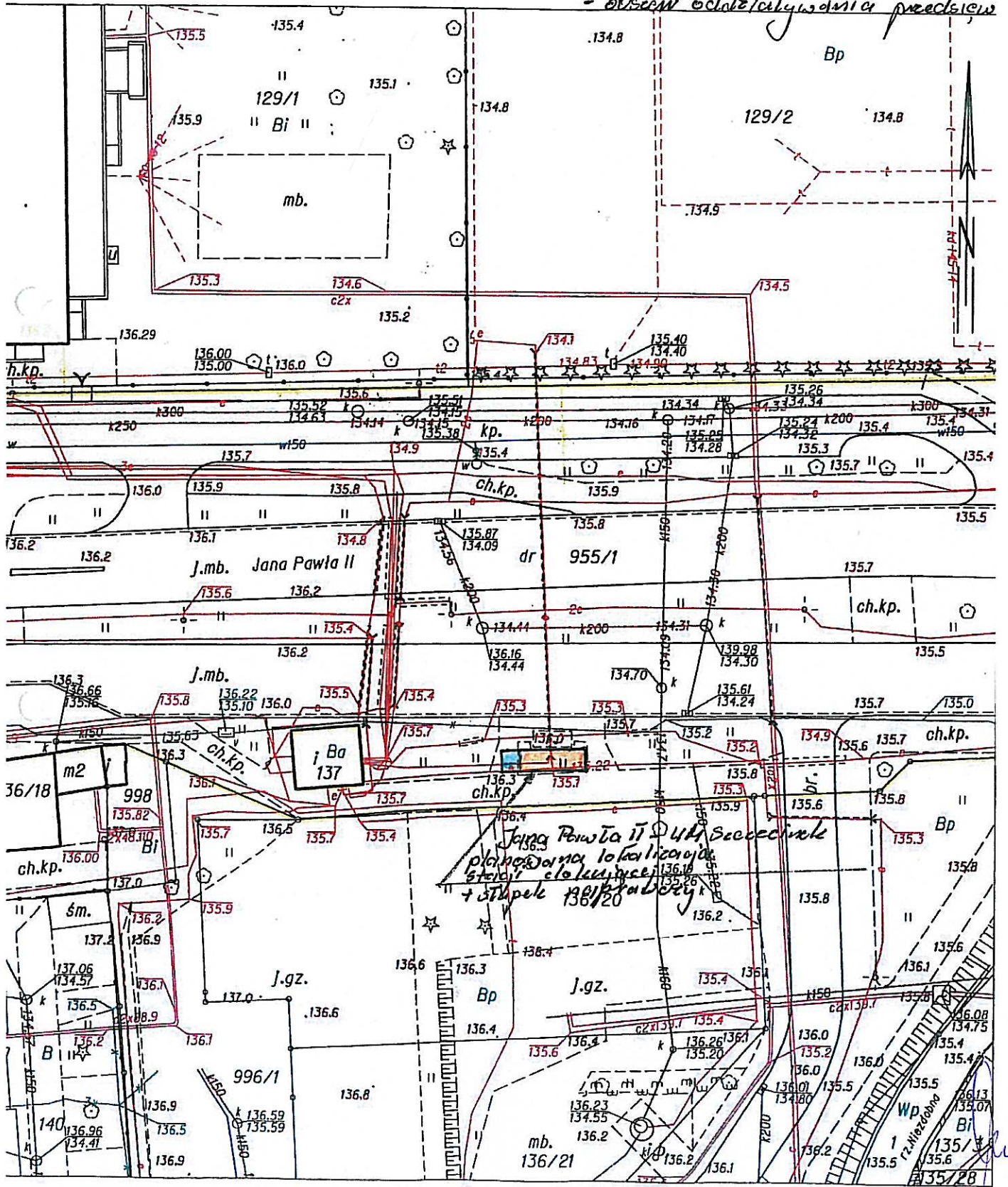


5 Jana Pawła II (UM Szczecinek) Parking UM
955/1 00 13

Województwo: zachodniopomorskie
Powiat: szczecinecki
Jednostka ewidencyjna: 321501_1, Szczecinek
Obręb: 0013, Szczecinek 13
Działka: 955/1

MAPA ZASADNICZA
SKALA 1:500

- obrys odczytany z planu przedsięw.



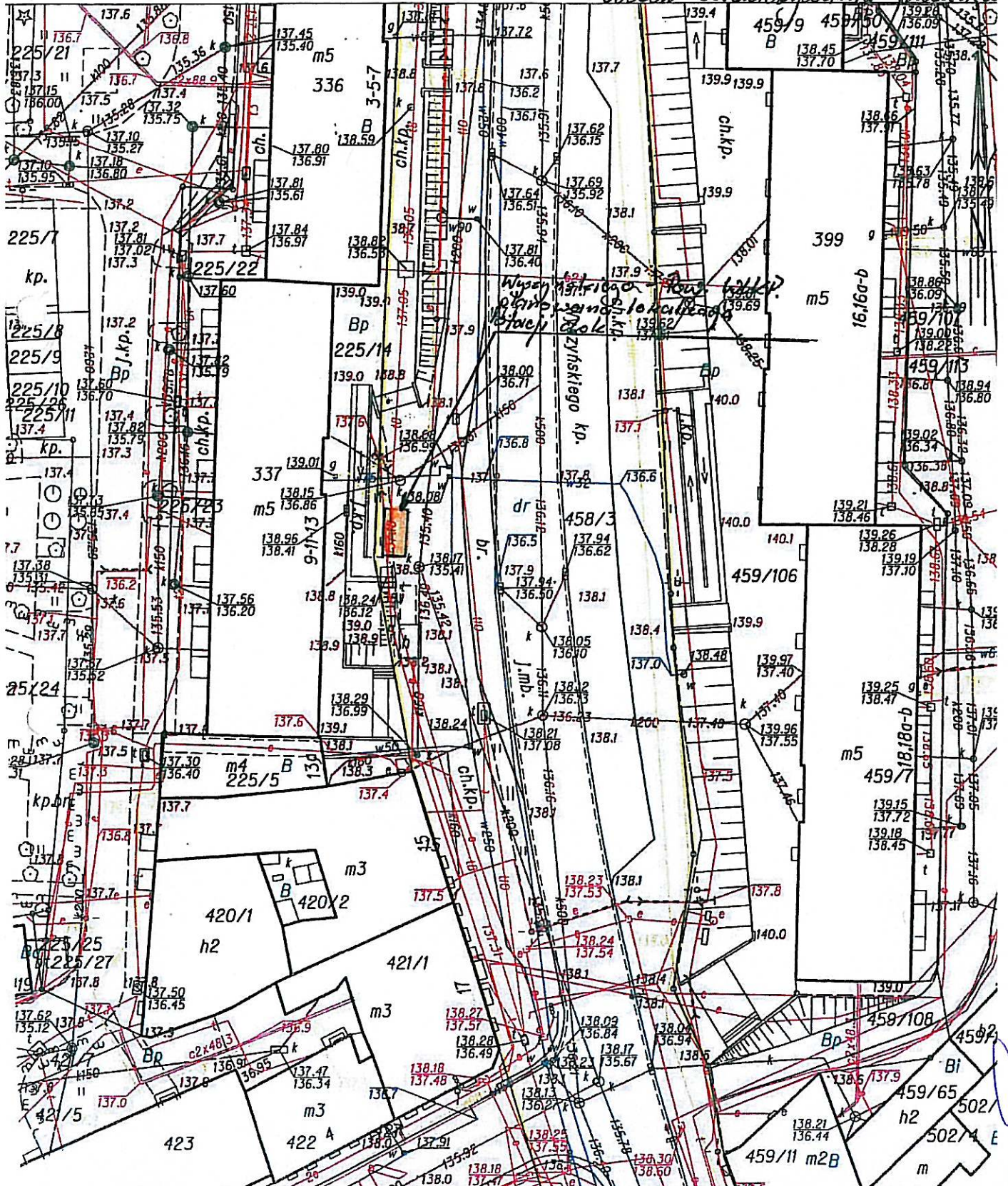


6 Wyszyńskiego (Powst. Wlkp.) Kiosk KM
458/3 00 13

Województwo: zachodniopomorskie
Powiat: szczecinecki
Jednostka ewidencyjna: 321501_1, Szczecinek
Obręb: 0013, Szczecinek 13
Działka: 458/3

MAPA ZASADNICZA
SKALA 1:500

- obzorem oddzielenia przedsiw

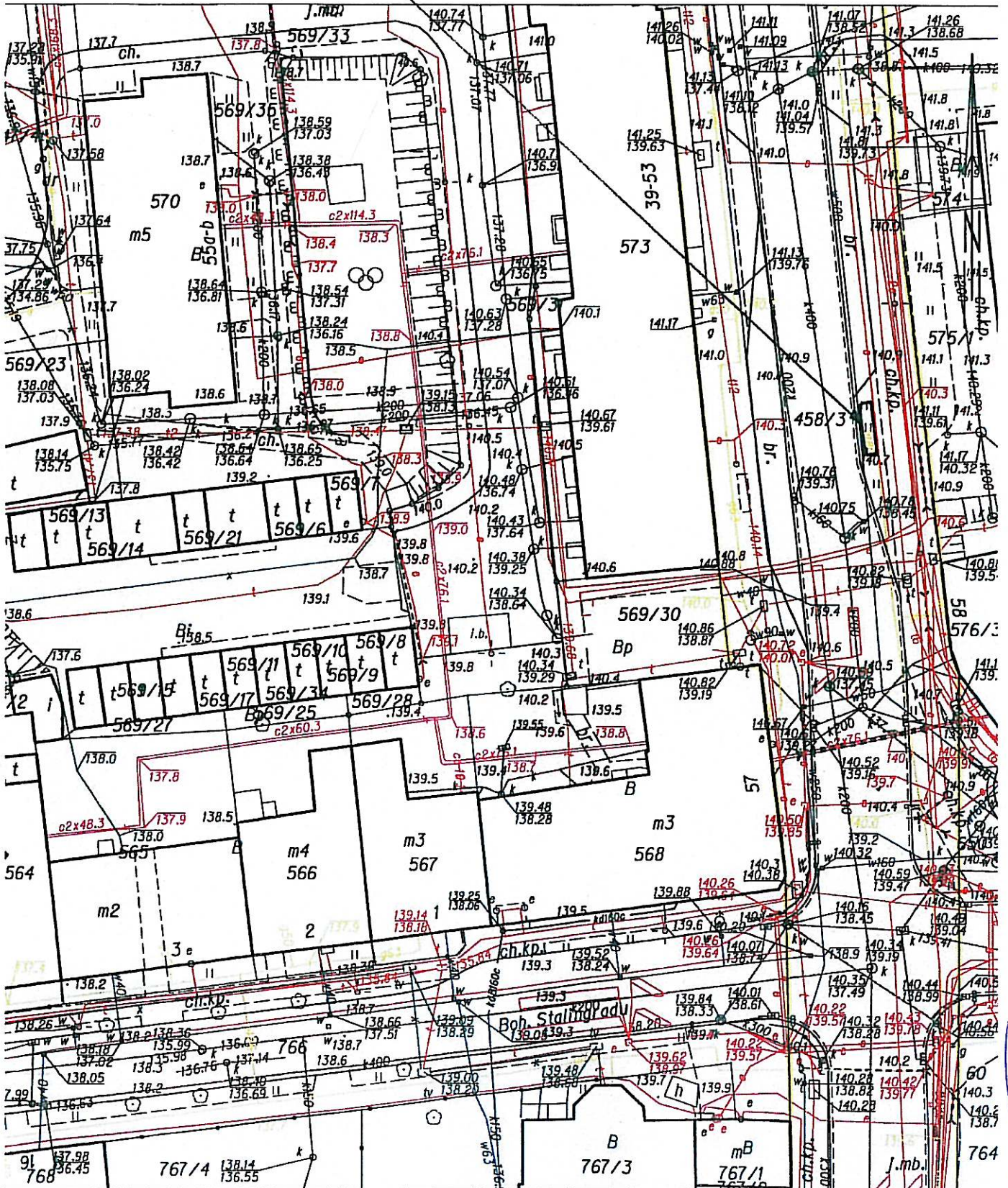




7 Wyszynskiego (Boh. Stalin.) Delikatesy/sklep Netto
458/3 00 13

Województwo: zachodniopomorskie
Powiat: szczeciński
składowa ewidencyjna: 321501_1, Szczecinek
Obręb: 0013, Szczecinek 13
Działka: 458/3

*Wyszynskiego - Boh. Stalingowa - Różnińskiego Piłsudskiego
planowana lokalizacja stacji*
MAPA ZASADNICZA
SKALA 1:500

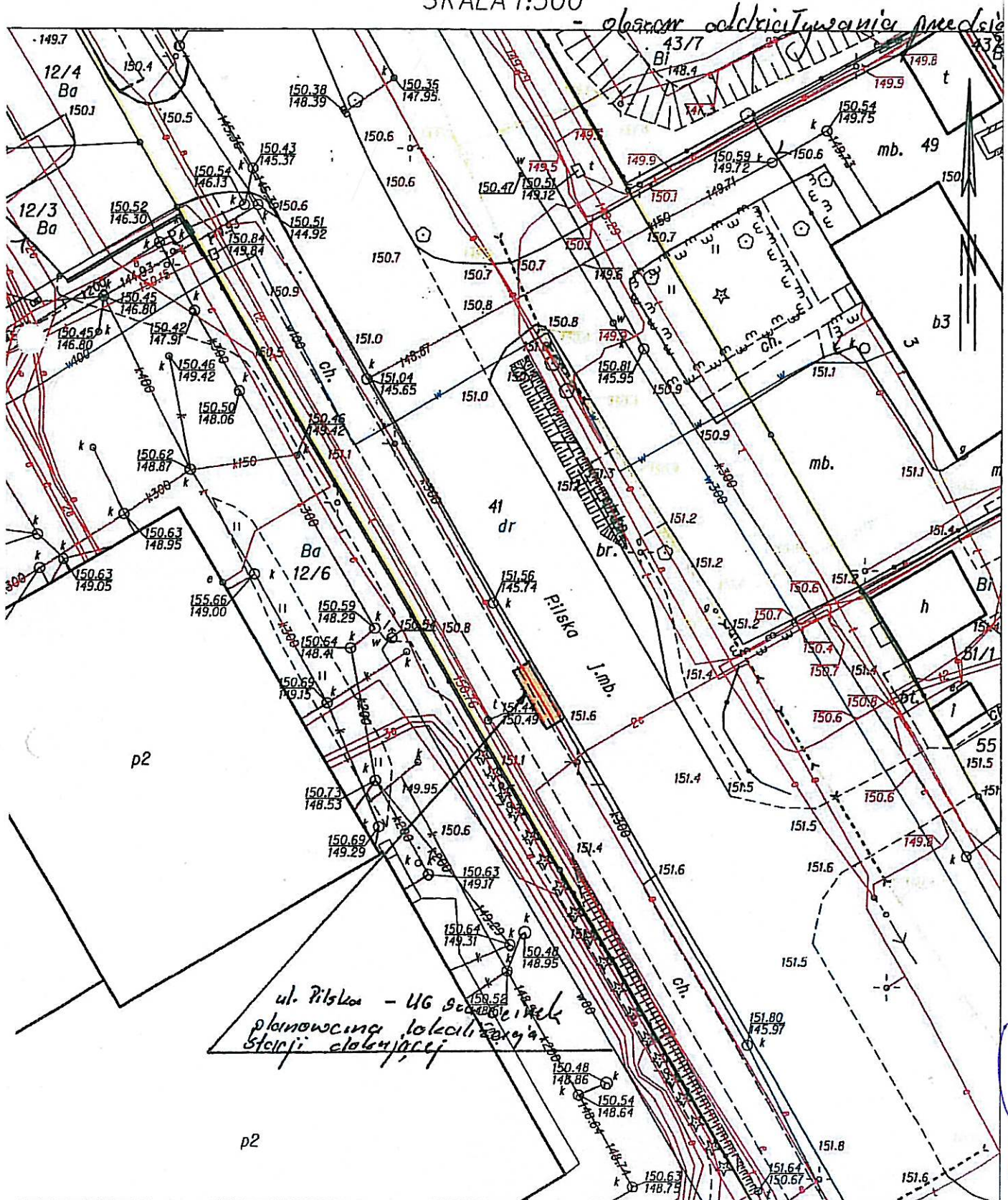




8 Pilska (Urząd Gminy) Parking UG 41
00 18

województwo: zachodniopomorskie
Powiat: szczeciński
Jednostka ewidencyjna: 321501_1, Szczecinek
Obręb: 0018, Szczecinek 18
Działka: 41

MAPA ZASADNICZA
SKALA 1:500



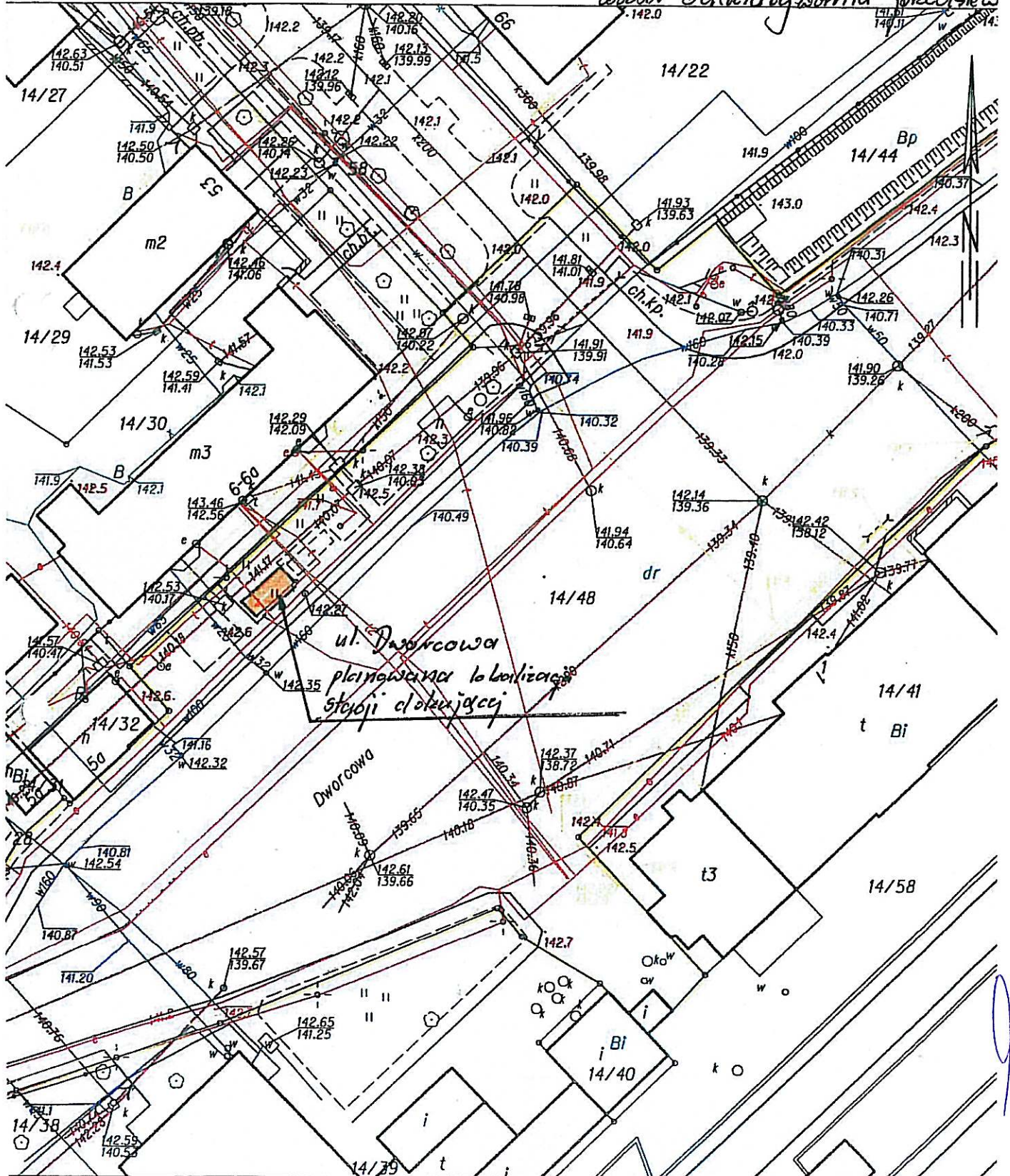


9 Dworcowa (dworzec kolejowy) Dworzec PKP
14/48 00 19

Województwo: zachodniopomorskie
Powiat: szczecinecki
Jednostka ewidencyjna: 321501_1, Szczecinek
Obręb: 0019, Szczecinek 19
Działka: 14/48

MAPA ZASADNICZA
SKALA 1:500

- *obszar oddziaływania przedsięwzięcia*





Fundusze Europejskie
Program Regionalny



Pomorze Zachodnie

Unia Europejska
Europejski Fundusz
Rozwoju Regionalnego



MAPA

OBIEKT: DZIAŁKA NR 565

OBREB: 0007

MIASTO SZCZECINEK

POWIAT SZCZECINECKI

TERYT: 321501_1.0007

SKALA: 1: 500

Układ współrzędnych

Poziom odniesienia w

Wykonano w ramach

zgodzonej w PODGIAK

Mapę do celów projektu

wykorzystaniu:

1. Mapy zasadniczej w

6.208.10.01.2.1

Mapa do celów projektu

ustalenia obciążeń służ

Rozp. Min. Spraw We

(Dz.U. nr 263. 1572) -

Na mapie do celów pr

uzgodnione projekty s

BRAK

Informacje dodatkowe:

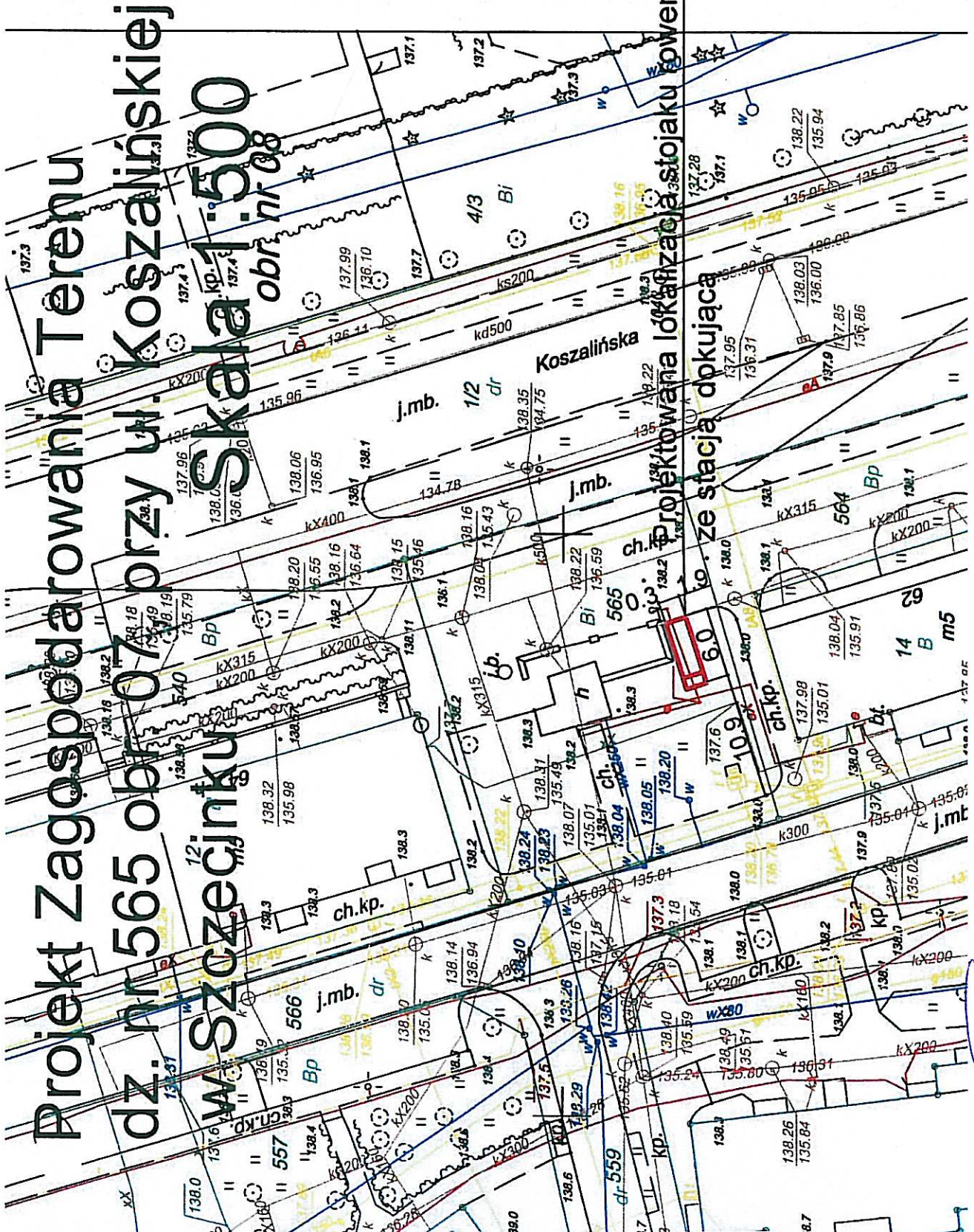
1. ———zakres pomiaru.

2. Mapa nadeje się do celów projek

1. Uzbrojenie podziemne opracowa

a. Danych branzowych - z litera B

10 Koszalińska (Osiedle) Osiedle
565 000 7



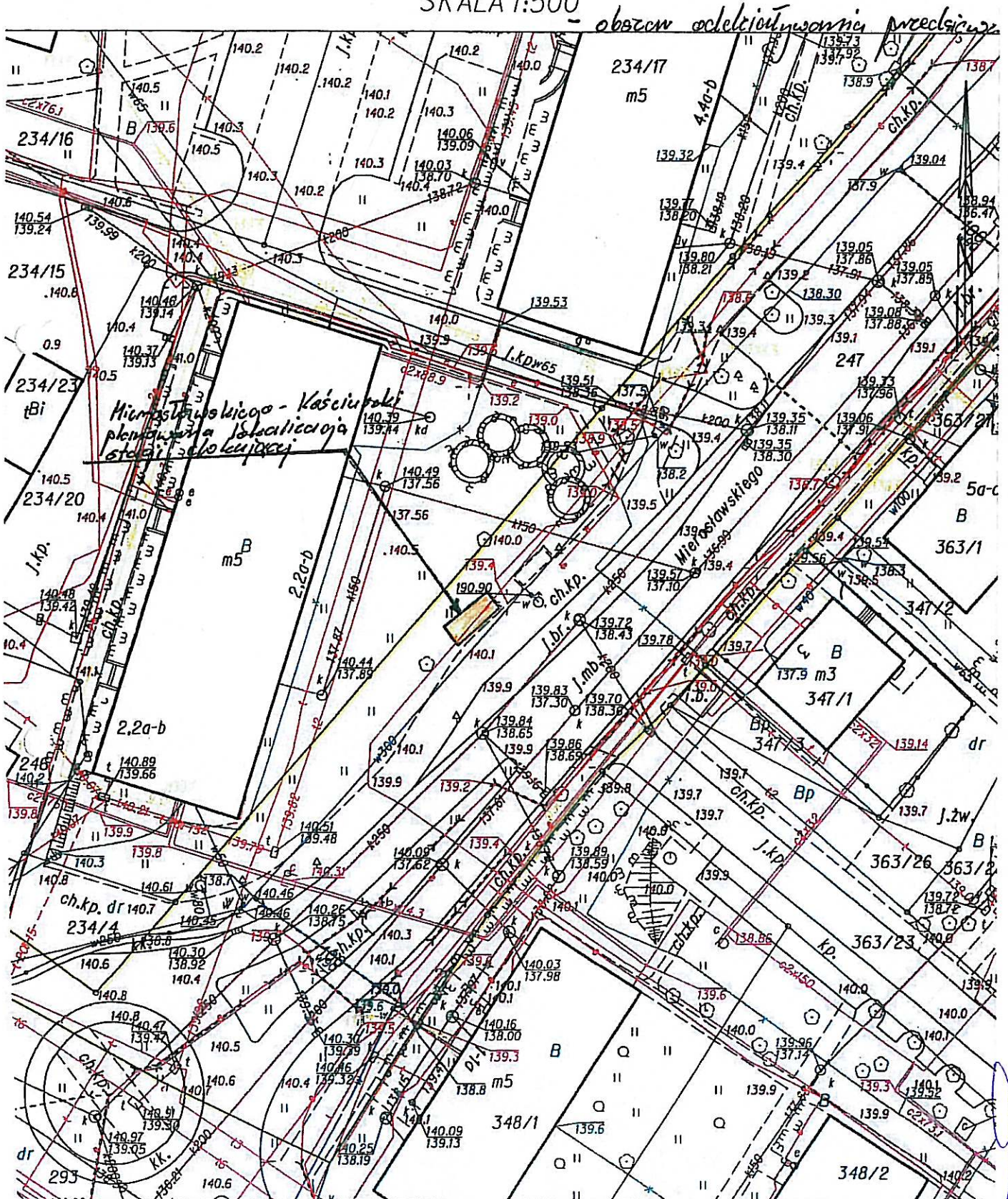
[Handwritten signature]



11 Mierosławskiego (Kościuszki) Rondo
247 000 8

Województwo: zachodniopomorskie
Powiat: szczeciński
Jednostka ewidencyjna: 321501_1, Szczecinek
Obręb: 0008, Szczecinek 08
Działka: 247

MAPA ZASADNICZA
SKALA 1:500





Fundusze Europejskie
Program Regionalny



Pomorze Zachodnie

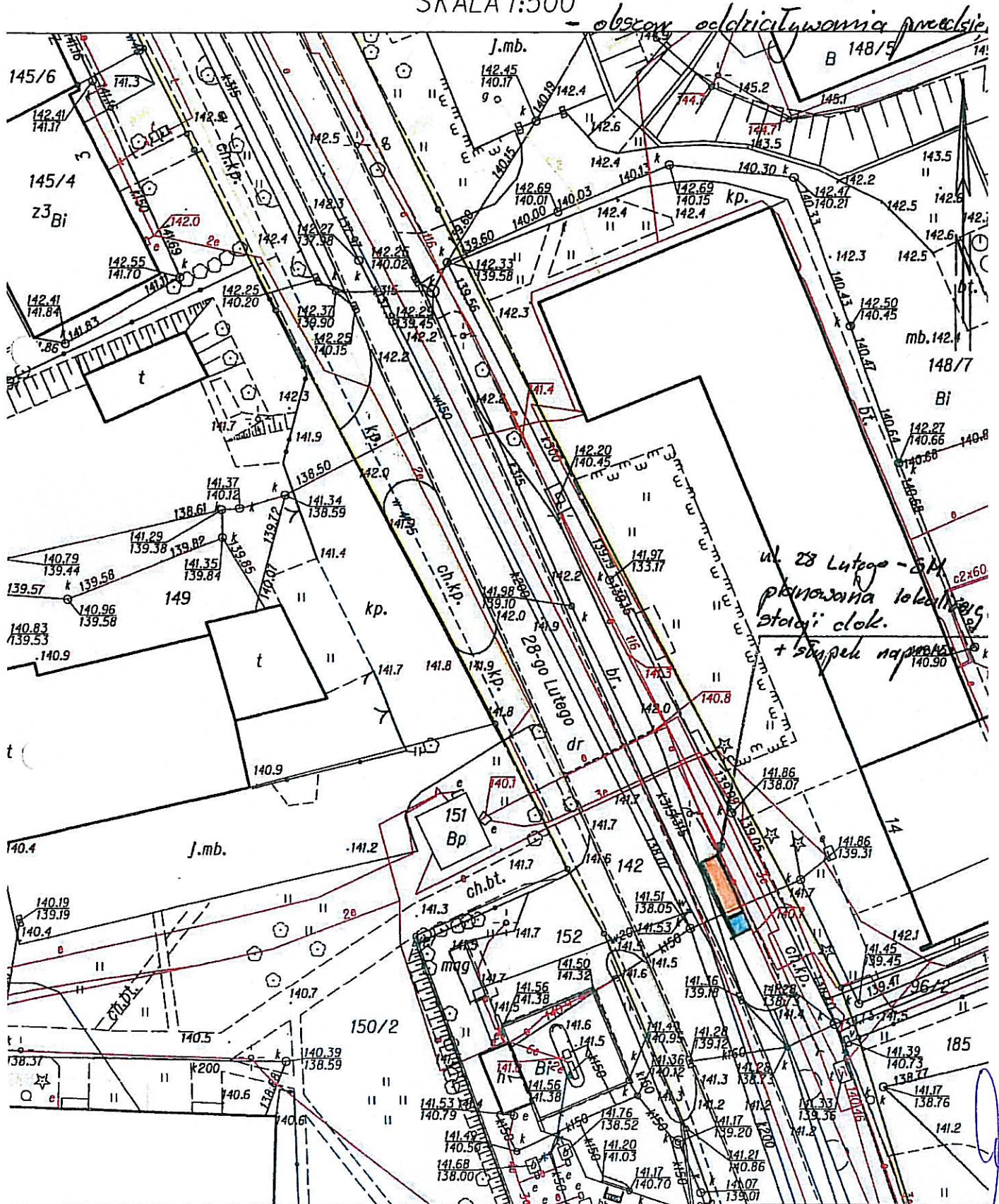
Unia Europejska
Europejski Fundusz
Rozwoju Regionalnego



12 28 Lutego / Wacisława IV (SM) Starostwo Powiatowe
142 00 20

Województwo: zachodniopomorskie
Powiat: szczeciński
składowa ewidencyjna: 321501_1, Szczecinek
Obręb: 0020, Szczecinek 20
Działka: 142

MAPA ZASADNICZA
SKALA 1:500

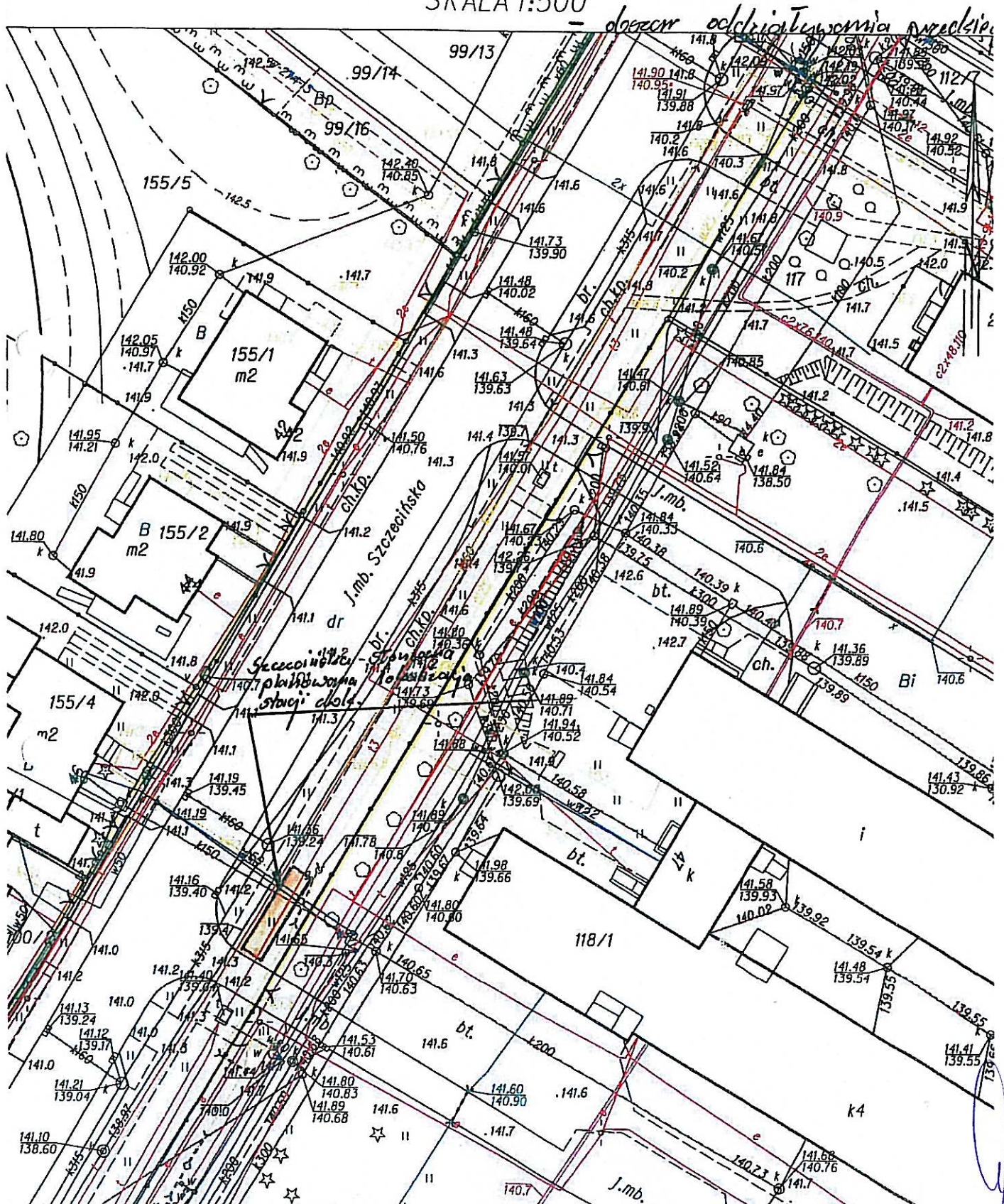




13 Szczecińska (Słoneczna) Szkoła Ekonomiczna
101 00 12

Województwo: zachodniopomorskie
Powiat: szczeciński
Jednostka ewidencyjna: 321501_1, Szczecinek
Obręb: 0012, Szczecinek 12
Działka: 101

MAPA ZASADNICZA
SKALA 1:500

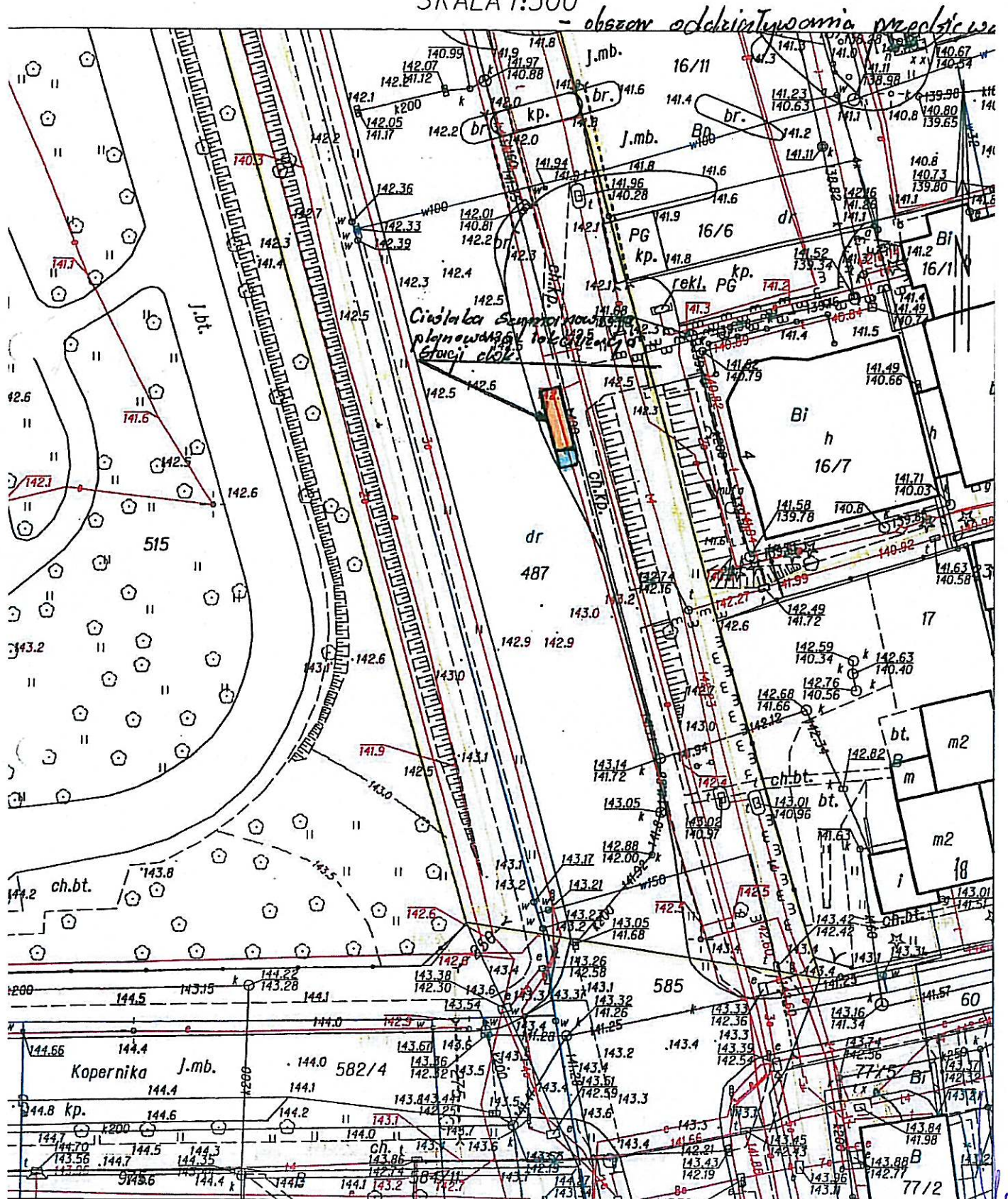




14 Ciesła (Szymanowskiego) KM Szczecinek
487 00 13

Województwo: zachodniopomorskie
Powiat: szczecinecki
jednostka ewidencyjna: 321501_1, Szczecinek
Obręb: 0013, Szczecinek 13
Działka: 487

MAPA ZASADNICZA
SKALA 1:500



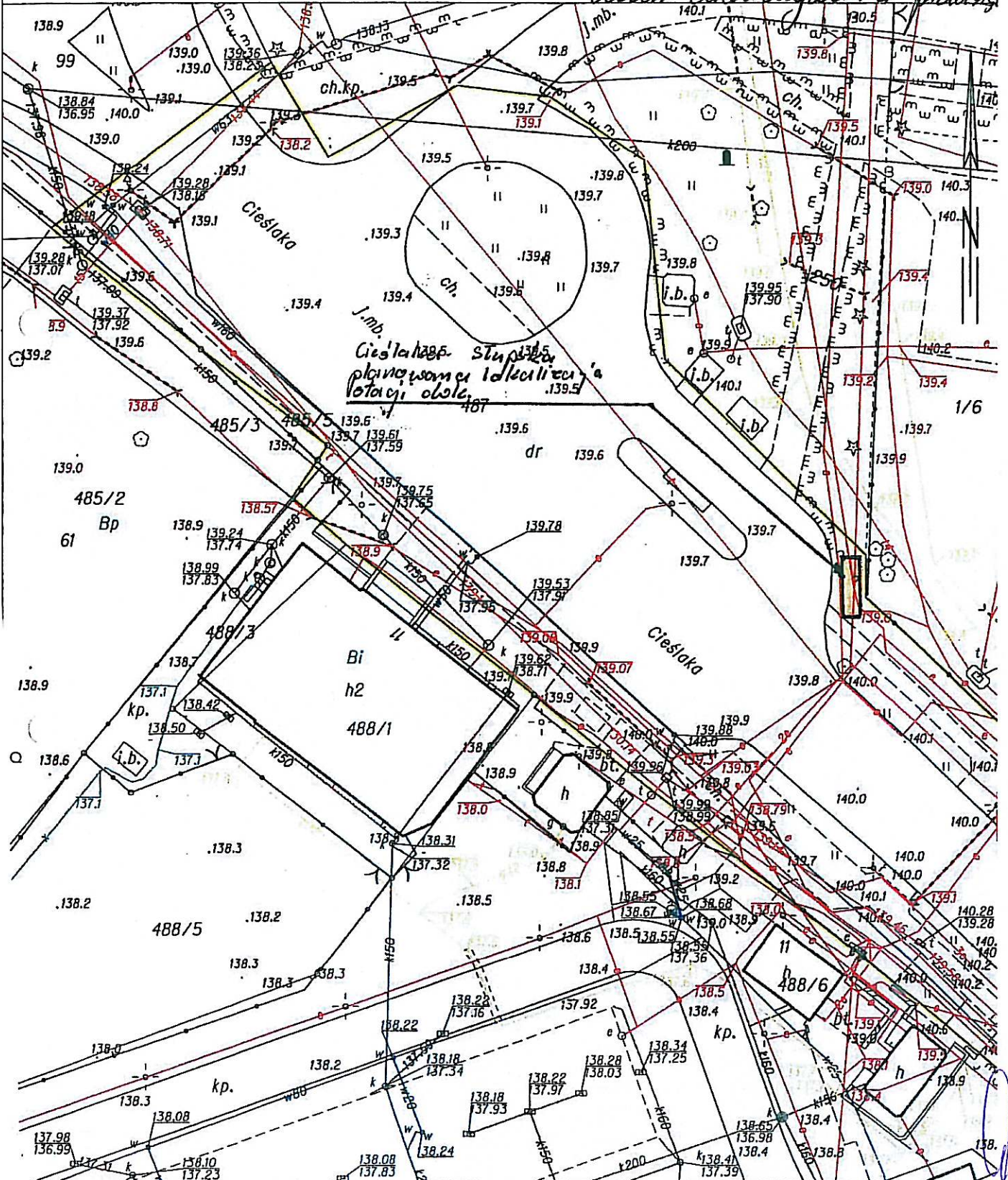


15 Cieślaka (Słupska) Hotel Merkury
487 00 13

Województwo: zachodniopomorskie
Powiat: szczecinecki
Jednostka ewidencyjna: 321501_1, Szczecinek
Obręb: 0013, Szczecinek 13
Działka: 487

MAPA ZASADNICZA
SKALA 1:500

obszar odciążeniowy i przelotowy





16

Kołobrzeka (Koszalińska)

Intermarche

5/60 000 7

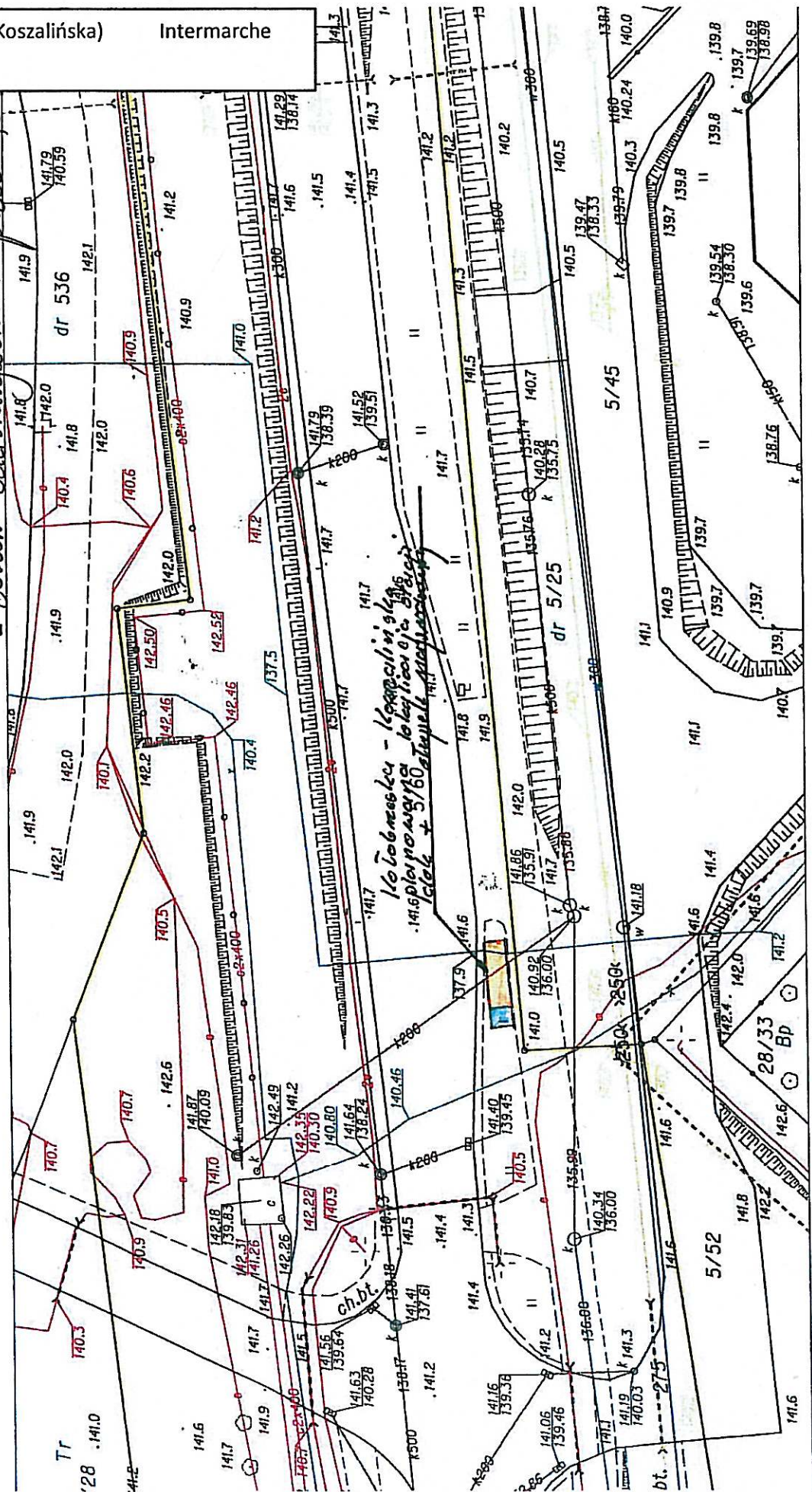
Województwo: zachodniopomorskie
Powiat: szczeciński
Jednostka ewidencyjna: 321501.1, Szczecin
Obręb: 0007, Szczecin
Działka: 5/60

MAPA ZASADNICZA

SKALA 1:500

- obecnie oddziaływania przeciwnie

*16 kołobrzeka - Koszalińska
14.03.2019 r. wytyczenie granic
działki 5/60 etapem 1. planu zagospodarowania*



złoty wydruk: PODBK / Agnieszka Stasiak



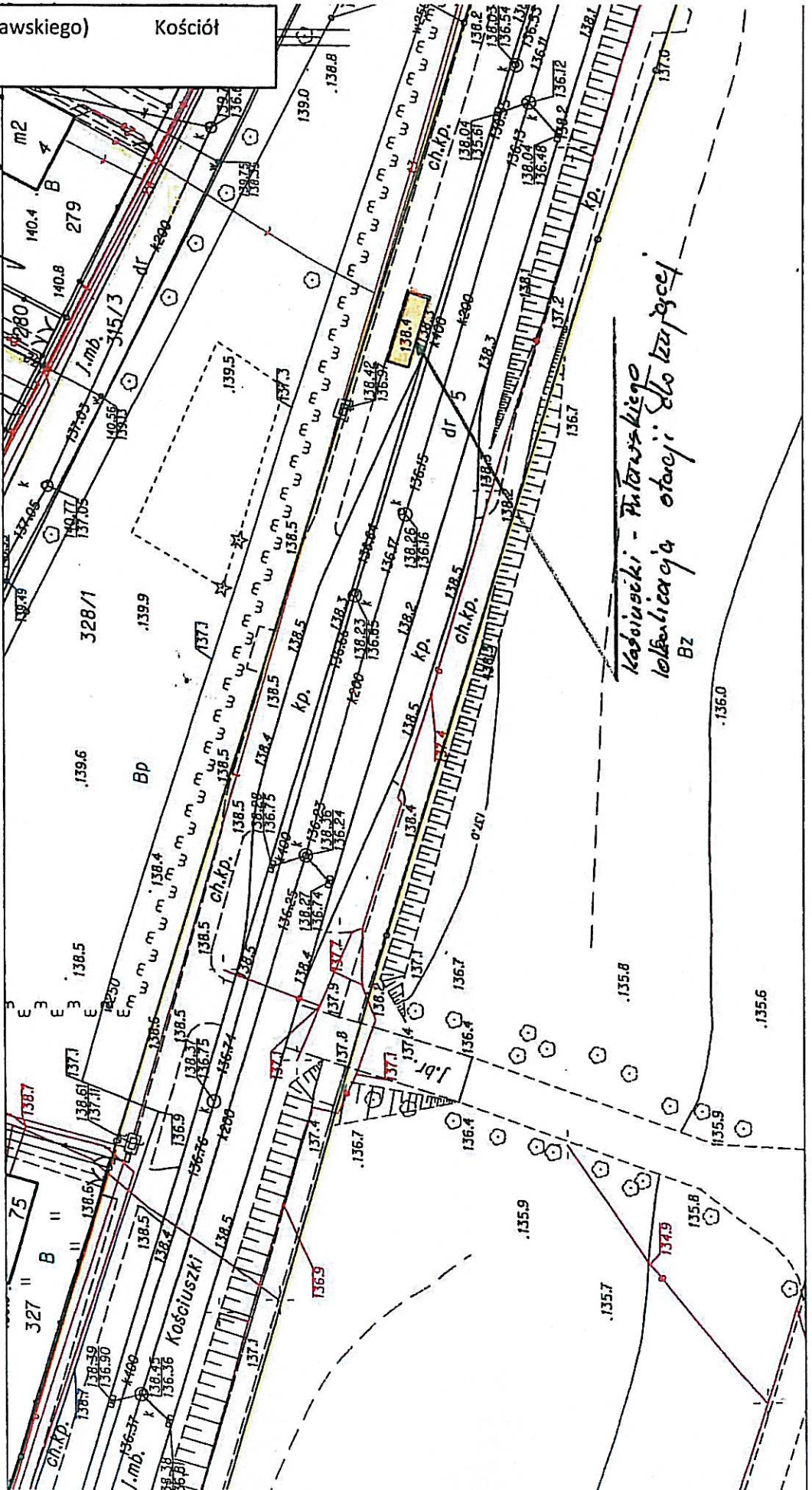
17	Kościuszki (Puławskiego)	Kościół
5	00 12	

Województwo: zachodniopomorskie
Powiat: szczeciński
Jednostka ewidencyjna: 321501_1, Szczecin
Obręb: 0012, Szczecin
Działka: 5

MAPA ZASADNICZA

SKALA 1:500

obszar ocieknięcia przeleś wzię



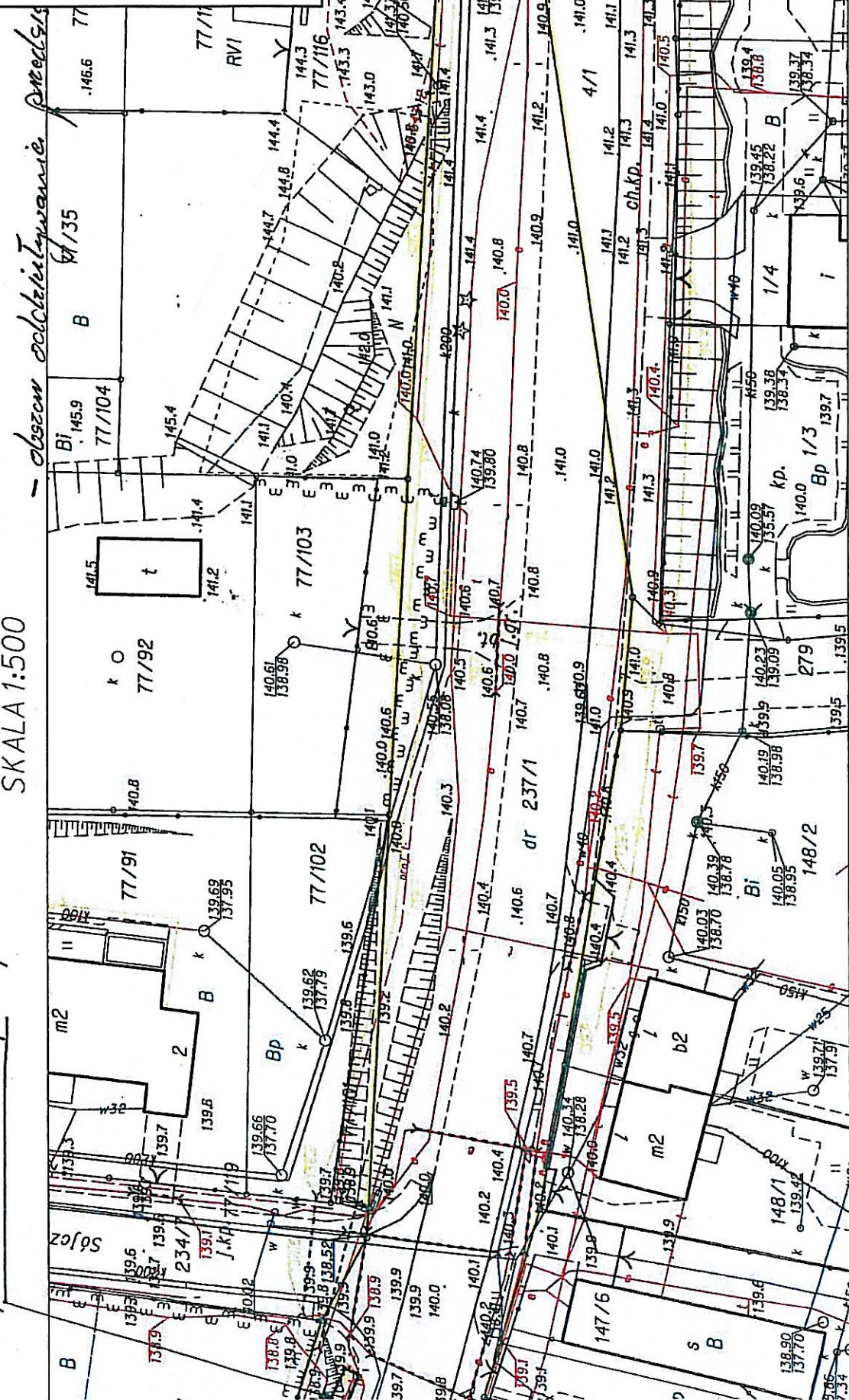
*Kabaciński - Puławskiego
lokalizacja stacji do kuracji
BZ*



18 Trzebiecka / Sójcze Wzgórze „Trzebiecka”
237/1 00 28

Województwo: zachodniopomorskie
Powiat: szczeciński
Jednostka ewidencyjna: 321501_1, Szczecinek
Obwód: 0028, Trzebieck
Dziątka: 237/1

Trzebiecka - Sójcze Wzgórze
planowana lokalizacja stacji cłok.
MAPA ZASADNICZA
SKALA 1:500



(a) wydruk: PODGIK / Agnieszka Stasiak

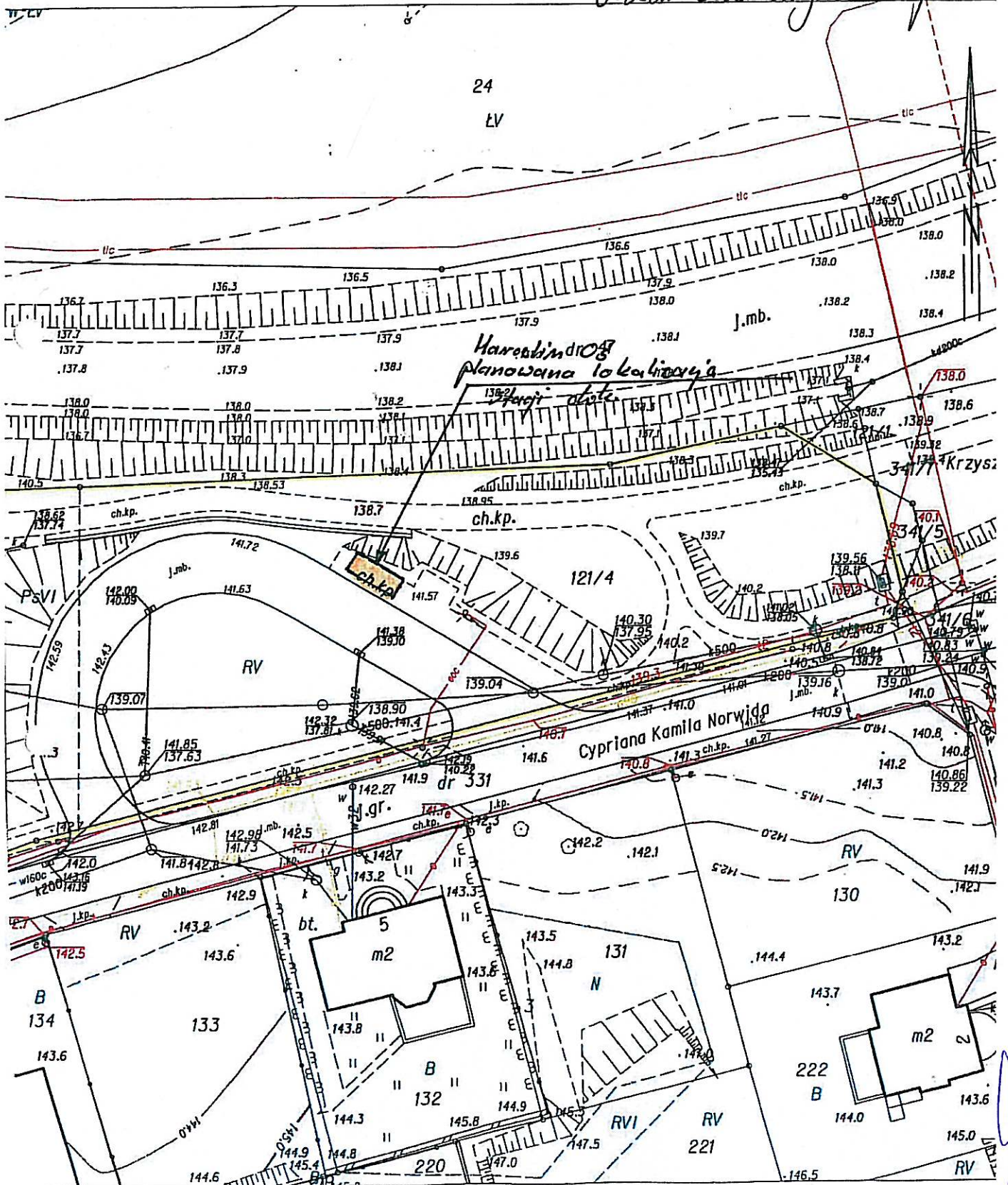


19 os. Marcelin (Norwida) Pętla
121/4 00 15

Województwo: zachodniopomorskie
Powiat: szczeciński
Jednostka ewidencyjna: 321501_1, Szczecinek
Obręb: 0015, Szczecinek 15
Działka: 121/4

MAPA ZASADNICZA
SKALA 1:500

obszar odcieczalnymia przedsi



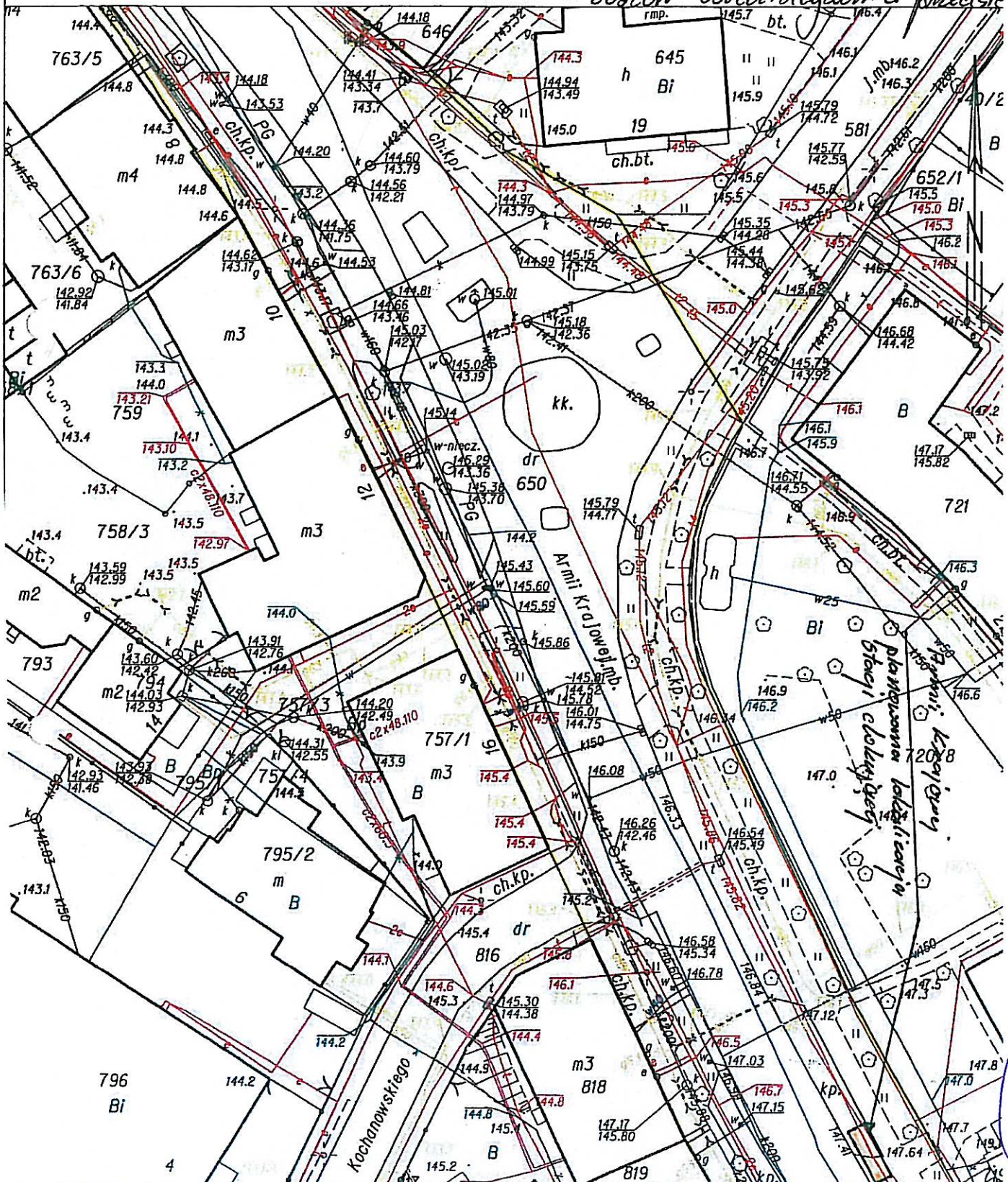


20 Armii Krajowej (Gimnazjum) Szkoła(Gimnazjum)
650 00 13

Województwo: zachodniopomorskie
Powiat: szczecinecki
Instytucja ewidencyjna: 321501_1, Szczecinek
Obręb: 0013, Szczecinek 13
Działka: 650

MAPA ZASADNICZA
SKALA 1:500

- obszar oddziaływania przedsięwzięcia



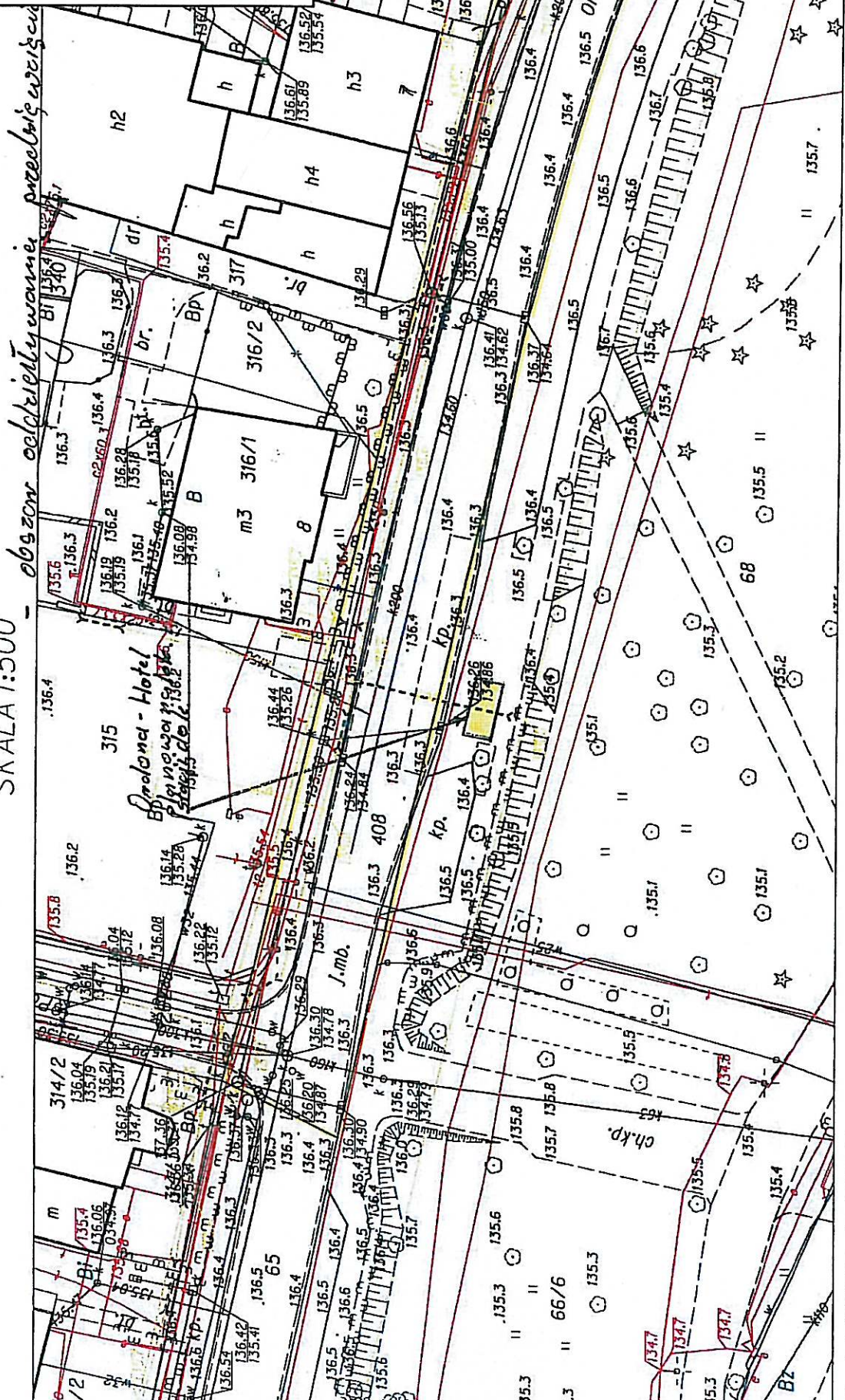


21 Ordona (Hotel Oskar) Szkoła
408 00 13

Województwo: zachodniopomorskie
Powiat: szczeciński
Jednostka ewidencyjna: 321501_1, Szczecin
Obręb: 0013, Szczecin
Działka: 408

MAPA ZASADNICZA

SKALA 1:500





22 Staszica (Szkoła Rolnicza) Świątki
12/1. 00 27

Szczecinek ul. Staszica

dz nr 12/1 obr. 27

Skala 1:500

Planowana lokalizacja stojaku rowerowego ze stacją dokującą

